



COMUNE DI FLORIDIA

(Provincia di Siracusa)

III SETTORE

Prot. n.

Vs. rif. prot. n. 19077DEF0182, del 02/04/2019

C.A.P. 96014 Floridia,

Codice Fiscale 80000870891

Partita I.V.A. 00194980892

e-mail: cfloridia@comune.floridia.sr.it

e-mail: dpaparella@comune.floridia.sr.it

distrettosicilia@pec.italgas.it

Spettabile
Italgas Reti S.p.A.
Centro Operativo di Siracusa
Viale Santa Panagia n. 141/D
96100 SIRACUSA

e p.c.
e-distribuzione@pec.e-distribuzione.it

e-distribuzione S.p.A.
Infrastrutture e Reti Italia
Zona di Siracusa - Ragusa
96100 SIRACUSA

e.p.c.
siciliaest@pec.telecomitalia.it

TIM S.p.A.
Access Operations Line Sicilia Est
Via Ala n. 14
95123 CATANIA

Polizia Municipale
Via Quattro Novembre n. 75
96014 FLORIDIA

e.p.c.
dibellacostruzioni@pec.it

Di Bella Costruzioni s.r.l.
Via P. Novelli n. 131
95125 Catania

Oggetto: Richiesta autorizzazione per la posa di condotta gas su suolo pubblico nelle Vie descritte nel progetto n. 18-0079-2D-OP-089009 WBS N° ST.04.IO112.02.7534, Trasmissione autorizzazione n. 14/2019.

Con riferimento a quanto indicato in oggetto, si allega alla presente l' autorizzazione avente n. 14/2019 del 05/04/2019.

Tanto si doveva.



Il Tecnico Incaricato
Geom. Domenico Paparella

COMUNE DI FLORIDIA

(prov. di Siracusa)

III Settore Tecnico

AUTORIZZAZIONE N. 14/2019

Il Tecnico Incaricato

Vista l'istanza del 02/04/2019, VS prot. 19077DEF0182, acquisita al protocollo generale il 02/04/2019 con il numero 97454, presentata dalla **Società Italgas Rete S.p.a.** con sede a Torino nel Largo Regio parco n. 9, con codice fiscale e partita I.V.A 00489490011, a firma del Responsabile dell'Ufficio Investimenti Polo Sicilia Sig. Cristian Noviello, tendente ad ottenere l'autorizzazione ad eseguire **la posa di condotta gas su suolo pubblico nelle Vie descritte nel progetto n. 18-0079-2D-OP-089009 WBS N° ST.04.IO112.02.7534, PAGINA 19 E 20;**

Vista la relazione Tecnica e gli elaborati grafici allegati all'istanza;

Vista la direttiva P.C.M del 03/03/1999 – “Razionale sistemazione del sottosuolo degli impianti tecnologici”.

Visto l'art. 5, comma 3, della sopra citata Direttiva, che prevede l'interramento ad una profondità inferiore a quella prevista dall'art. 66, comma 3, del Regolamento di Esecuzione del Nuovo Codice della Strada per i servizi di cui all'art. 28 di detto Codice.

AUTORIZZA

La **società Italgas Rete S.p.a.** con sede a Torino nel Largo Regio parco n. 9, ad eseguire:

1. **un allacciamento interrato in polietilene 7° Specie) che interessano longitudinalmente le strade per circa 2.080.00 metri totali e contestualmente la costruzione di n. 73 IDU, come riportato in dettaglio nella planimetria allegata.**

Durante l'esecuzione dei suddetti lavori si devono osservare le seguenti prescrizioni:

1. siano rispettate tutte le norme vigenti in materia di sicurezza;
2. la sede stradale, la pavimentazione del marciapiede interessata ed eventuali manufatti ivi esistenti (rete idrica, rete fognaria, canalizzazione elettrica PP.II, ecc.) siano ripristinati a perfetta regola d'arte. Il ripristino della pavimentazione stradale dovrà avere lunghezza pari allo scavo e una larghezza incrementata di cm 50 per lato, con schiarificazione da entrambi i lati, lo scavo deve essere riempito con materiale stabilizzato bel costipato, il conglomerato bituminoso dovrà essere posto in opera con vibrofinitrice e adeguatamente rullato, la

pavimentazione del marciapiede interessato dovrà essere ripristinato con le modalità e le prescrizioni indicate dall'Ufficio Tecnico Comunale;



3. l'idoneità dei lavori deve essere certificata dall'U.T.C. LL.PP.
4. *la presente autorizzazione è subordinata al Nulla Osta da parte di E-Distribuzione S.p.a. Sicilia. TIM S.p.a. Polo Sicilia Est, ditta Di Bella Costruzioni s.r.l. con sede in Catania Via P. Novelli, 131 (gestore II.PP.);*
5. prima di iniziare i lavori, l'impresa assuntrice dei lavori deve comunicare preventivamente ai competenti uffici comunali (Ufficio Tecnico LL.PP. e Polizia Municipale) l'inizio dei lavori;
6. la Ditta ha l'obbligo di comunicare la Fine dei Lavori allegando dichiarazione del Direttore dei Lavori che attesti la conformità a quanto autorizzato alle relative condizioni e prescrizioni e alla planimetria allegata;
7. la presente Autorizzazione dovrà essere tenuta nei luoghi dei lavori.
8. Il tutto senza pregiudizio delle sanzioni penali ed amministrative.
9. L'Amministrazione Comunale declina ogni responsabilità sia per eventuali danni arrecati a terzi durante il corso dei lavori, sia per il mancato rispetto delle condizioni e prescrizioni della presente autorizzazione.
10. La ditta committente, l'assuntore dei lavori e il Direttore dei Lavori sono responsabili di o. con sede a Torino nel Largo Regio parco n. 9gni eventuale inosservanza alle norme generali alle leggi e alle condizioni e prescrizioni sopra citate.

Il referente del Comune di Floridia è il geom Domenico Paparella, tel. 0931/920507 Email dpaparella@comune.floridia.sr.it

Floridia 05/04/2019

Il Tecnico Incaricato
Geom. Domenico Paparella



		Pagina 19 di 24
	REALINP Comune di FLORIDIA (SR)	
	Prog. n° 18-0079-2D-0P-089009 WBS n° ST.04.I0112.02.7534	Data: 17/12/2018



Per dettaglio in merito alla sezione di scavo, materiali di rinterro e opere di ripristino del manto stradale fare riferimento all'allegato 4 "Particolari esecutivi posa condotta".

2.4.6 Ripristino della sede stradale.

Nell'esecuzione dei vari ripristini dovrà essere tenuto in considerazione lo stato originario del manto di copertura e, comunque, sarà eseguito un ripristino che soddisfi le prescrizioni dettate dal Regolamento sulla manomissione del suolo pubblico dell'ente di pertinenza.

Le larghezze di ripristino sono elencate nella tabella seguente:

ESTENSIONE RETE COMUNE DI FLORIDIA							
CODICE INTERVENTO	TRATTA	CONDOTTA GAS DA POSARE					
		Nodi-Ubicazione	Lungh. (m)	DN/De (mm)	Tipo Pavimentazione	Tipo Sez. Scavo	LRN
A1-S101	1	1-2 / Via Giolitti	71,70	Pe De 90	Bitumato	1	1,40
A1-S102	1	2-3 / Via Stati Uniti	236,20	Pe De 90	Bitumato	1	1,40
A1-S103	1	3-4 / via F.lli Cervi	39,00	Pe De 90	Bitumato	1	1,40
A1-S104	1	5-6 / Via Kennedy	2,30	Pe De 90	Bitumato	1	1,40
A1-S105	1	7-8 / Via N. Martoglio	23,40	Pe De 90	Bitumato	1	1,40
A1-S106	1	9-10 / Via De Nicola	5,30	Pe De 90	Bitumato	1	1,40
A1-S107	1	11-12 / Via De Nicola	63,00	Pe De 90	Bitumato	1	1,40
A1-S108	1	13-14 / Via Martoglio	63,00	Pe De 90	Bitumato	1	1,40
A1-S109	1	13-15 / Via Unione Sovietica	103,00	Pe De 90	Bitumato	1	1,40
A1-S201	2	1-2 / Via Mazzini	56,00	Pe De 125	Bitumato	1	1,40
A1-S301	3	1-2 / Via Curie	42,00	Pe De 90	Bitumato	1	1,40
A2-S201	4	1-2 / Via Quasimodo	81,00	Pe De 90	Bitumato	1	1,40
A3-S301	5	1-2 Via Rossini	106,00	Pe De 90	Bitumato	1	1,40
A3-S302	5	3-4 / Via Mancini	1,00	Pe De 90	Bitumato	1	1,40
A4-S401	6	1-2 / Via Orione	164,00	Pe De125	Bitumato	2	1,40
A5-S501	7	1-2 / Via Turati	468,00	Pe De 125	Bitumato	2	1,40
A5-S502	7	3-4 / Via Guardo	102,00	Pe De125	Bitumato	2	1,40
A5-S503	7	5-6 / Via P. Romano	33,00	Pe De125	Bitumato	2	1,40
A5-S504	7	7-8 / Via P. Romano	189,00	Pe De125	Bitumato	2	1,40
A5-S505	7	9-10 / Via Pappalardo	86,00	Pe De125	Bitumato	2	1,40
A5-S506	7	11-12 / Via Maestri del Lavoro	135,00	Pe De125	Bitumato	2	1,40

		Pagina 20 di 24
	REALINP Comune di FLORIDIA (SR)	
	Prog. n° 18-0079-2D-0P-089009 WBS n° ST.04.I0112.02.7534	Data: 17/12/2018

CODICE INTERVENTO	TRATTA	IDU DA POSARE					
		Nodi-Ubicazione tratta	Lungh. (m)	DN/De (mm)	Tipo Pavimentazione	Tipo Sez. Scavo	LRN
IDU: A1-S101	1	1-2 / Via Giolitti	12,5	32	Bitumato	3	1,35
			1,0		Marciapiede		
IDU: A1-S102	1-2	2-3 / Via Stati Uniti	35	32	Bitumato	3	1,35
			1,0		Marciapiede		
IDU: A1-S103	1	3-4 / via F.lli Cervi	5	32	Bitumato	3	1,35
			1,0		Marciapiede		
IDU: A1-S105	1	7-8 / Via N. Martoglio	3,5	32	Bitumato	3	1,35
			1,0		Marciapiede		
IDU: A1-S107	1	9-10 / Via De Nicola	8	32	Bitumato	3	1,35
			1,0		Marciapiede		
IDU: A1-S108	1	7-8 / Via N. Martoglio	13,5	32	Bitumato	3	1,35
			1,0		Marciapiede		
IDU: A1-S109	1	13-15 / Via Unione Sovietica	3	32	Bitumato	3	1,35
			1,0		Marciapiede		
IDU: A1-S201	2	1-2 / Via Mazzini	17,5	32	Bitumato	3	1,35
			1,0		Marciapiede		
IDU: A1-S301	3	1-2 / Via Curie	5	32	Bitumato	3	1,35
			1,0		Marciapiede		
IDU: A2-S401	4	1-2 / Via Quasimodo	13	32	Bitumato	3	1,35
			1,0		Marciapiede		
IDU: A3-S501	5	1-2 Via Rossini	15,5	32	Bitumato	3	1,35
			1,0		Marciapiede		
IDU: A4-S601	6	1-2 / Via Orione	49,5	32	Bitumato	3	1,35
			1,0		Marciapiede		
IDU: A5-S701	7	3-4 / Via Guardo	8	32	Bitumato	3	1,35
			1,0		Marciapiede		
IDU: A5-S702	7	5-6 / Via P. Romano	1,5	32	Bitumato	3	1,35
			1,0		Marciapiede		
IDU: A5-S703	7	7-8 / Via P. Romano	1,5	32	Bitumato	3	1,35
			1,0		Marciapiede		
IDU: A5-S704	7	9-10 / Via Pappalardo	75	32	Bitumato	3	1,35
			1,0		Marciapiede		
IDU: A5-S705	7	11-12 / Via Maestri del Lavoro	1,5	32	Bitumato	3	1,35
			1,0		Marciapiede		

- LR_N=Larghezza di ripristino posa nuova condotta in accordo al Regolamento comunale e/o DM 22/05/2014
- LR_V=Larghezza di ripristino rimozione vecchia condotta in accordo al Regolamento comunale e/o DM 22/05/2014
- L=Larghezza approssimata della carreggiata
- LR_{eff}=Larghezza di ripristino effettiva

(1) I nodi sono riportati planimetricamente nell' Allegato 03.

Le quantità riportate nell'allegato 6 "Computo Metrico Estimativo" e i valori indicati nella tabella su riportata sono frutto di un'analisi dettagliata delle reali superfici da ripristinare che tiene conto di possibili sovrapposizioni e/o debordi necessari a garantire la stesura ad incastro del manto di usura nella sede precostituita.